

**Муниципальное бюджетное учреждение  
«Шумяцкая централизованная библиотечная система»  
Шумяцкая районная детская библиотека**

**12+**

## ***Великие путешественники***



***Аннотированный список книг  
научно-популярных изданий великих русских  
путешественников***

***Шумячи 2019***

## ***Дорогие читатели!***

Книжная серия «Великие русские путешественники» подарена в фонд Шумячской районной детской библиотеки Русским географическим обществом. Это необыкновенные истории путешествий известных российских географов в Арктику и Антарктику, Сибирь и Китай, Тянь-Шань и другие далекие неизведанные земли. Благодаря героизму и самоотверженности российских первопроходцев отечественная географическая наука обогатила человечество бесценными знаниями о далеких землях. Это дало мощный импульс для создания в первой половине 19 века одной из самых авторитетных исследовательских организаций за всю историю нашей страны – Русского географического общества.

Русское географическое общество было основано по высочайшему повелению императора Николая I в 1845 году. Идея создания Общества принадлежала адмиралу Федор Петрович Литке. Задачей новой организации было «собрать и направить лучшие молодые силы России на всестороннее изучение родной земли»


Среди учредителей русского географического общества были знаменитые мореплаватели: адмиралы Федор Петрович Литке, Иван Федорович, Крузенштерн, Фердинанд Петрович Врангель; члены Петербургской Академии наук: естествоиспытатель Карл Максимович Бэр, астроном Василий Яковлевич Струве; видные военные деятели, представители русской интеллигенции. В разные годы Русским географическим обществом руководили представители Российского Императорского дома, знаменитые путешественники, исследователи и государственные деятели.

Серия книг *«Великие русские путешественники»* рассказывает о том, как на протяжении столетий открывались новые страны и континенты, как менялась карта мира, приобретая свои современные очертания. Это книги для тех, кто мечтает увидеть мир, познакомиться с обычаями населяющих его народов, узнать о маршрутах великих путешественников. Историю географических открытий писали Фаддей Беллинсгаузен и Иван Гончаров, Витус Беринг и Николай Миклухо-Маклай, Иван Крузенштерн и Николай Пржевальский, а также многие другие члены Русского географического общества. Их воспоминания и путевые заметки подвигнут современных подростков на изучение географии России и мира.

Все книги серии *«Великие русские путешественники»* содержат массу красочных иллюстраций, снабжены рисунками авторов и известных художников, фотографиями и картами маршрутов и местностей, где совершались путешествия. Отличительная черта этих изданий – это содержание, снабжённое краткой аннотацией каждой главы. В начале каждого издания помещён биографический очерк, рассказывающий о жизненном и творческом пути автора. Так же в конце тома помещены аннотации на каждую книгу серии.



Вторая серия книг «*Великие русские путешественники*» откроет вам самые таинственные и удивительные уголки нашей планеты, расскажет о традициях и обычаях населяющих их народов, познакомит с историей формирования современной карты мира.



**Арсеньев, В. К. По Уссурийскому краю. Дерсу Узала / В. К. Арсеньев. — М. : Эксмо, 2016. — 448 с.: ил.— (Великие русские путешественники).**

Знаменитый русский путешественник, географ, этнограф, писатель, исследователь Дальнего Востока, действительный член Императорского Русского географического общества, Владимир Клавдиевич Арсеньев (1872—

1930) всю свою жизнь посвятил Дальнему Востоку. Арсеньев дал описание рельефа Приморья и впервые детально обследовал горную систему Сихотэ-Алиня; нашел неизвестные истоки самых крупных рек края и получил первые сведения об их глубинах и течениях; изучал зверей, птиц, рыб и растения Приморья; дока-зал, что нанайцы, удэгейцы, орочи — потомки исконного населения Дальнего Востока и Сибири; записал устные рассказы о быте и верованиях коренных народов этих мест. Результатом его экспедиций явились богатые по содержанию труды, написанные ярким, живым литературным языком, среди которых настоящими шедеврами являются документальные романы «По Уссурийскому краю» и «Дерсу Узала». Эти книги заслужили любовь читателей во многих странах и переведены более чем на 30 языков народов мира. Фильм «Дерсу Узала» знаменитого японского режиссера Акиры Куросавы получил премию «Оскар».




**Бичурин, Н. Я. Китай. Его жители, нравы, обычаи, просвещение / Н. Я. Бичурин.— М.: Эксмо, 2016.— 448 с.: ил.— (Великие русские путешественники).**

Китай всегда был самым большим, непростым и интригующим соседом России. Российская империя торговала с Китаем, воевала с ним из-за границ, всегда внимательно относилась к тому, что там происходит, но редко понимала, какова на самом деле эта загадочная страна и ее народ. Изучение таинственного соседа началось, как это нередко случается в науке, с усилий одного человека — отца Иакинфа, в миру Никиты Яковлевича Бичурина (1777-1853). Личность многогранная, страстная, неоднозначная, Бичурин был безмерно талантлив, ярок, харизматичен. Неутомимый собиратель древних китайских рукописей, переводчик, ученый-исследователь, писатель и публицист, он уже при жизни приобрел международное признание. Бичурин по праву считается отцом русской синологии. И предлагаемое богато иллюстрированное издание — только малая дань вкладу этого незаурядного ученого.



**Валиханов, Ч. Ч. Страна шести городов. Дневник путешествия на Иссык-Куль / Ч. Ч. Валиханов.— М. : Эксмо, 2016.— 448 с. : ил.— (Великие русские путешественники).**


Чингизид, прямой потомок великого Чингисхана, правнук знаменитого Абылай хана, европеец по воспитанию и образованию, Чокан Чингисович Валиханов (1835-1865) — национальный герой казахского народа, выдающийся ученый, путешественник, действительный член Императорского Русского географического общества, просветитель, этнограф; офицер Генерального штаба Русской армии, разведчик. В своей первой экспедиции на Иссык-Куль Валиханов собрал колоссальный географический, этнографический и языковой материал. Важнейшим результатом этого путешествия стало открытие миру величайшего памятника киргизского устного творчества, «степной Илиады» — эпоса «Манас». В возрасте всего 22 лет Валиханов возглавил разведывательную экспедицию в Кашгарию, закрытую Китаем для посещения европейцами под страхом смертной казни. То, что сделал Валиханов в результате этой экспедиции, которая вошла в анналы мировой географической науки, явилось без преувеличения географическим подвигом. Художественные работы Чокана Валиханова стали первыми изображениями казахской степи, сделанными ее коренным жителем.



**Грумм-Гржимайло, Г. Е. По ступеням «Божьего трона»/ Г. Е. Грумм-Гржимайло. — М. : Эксмо, 2016.— 448 с.: ил.— (Великие русские путешественники).**

Труды яркого представителя плеяды российских путешественников-исследователей Центральной Азии — Григория Ефимовича Грумм-Гржимайло (1860—1936) по праву вошли в «золотой фонд» российской и мировой географической науки. За свою жизнь Г. Е.

Грумм-Гржимайло осуществил полтора десятка экспедиций — на Памир и Алтай, в Тянь-Шань и Наньшань, в Западный Китай и Монголию. За вклад в науку Русское географическое общество наградило исследователя Константиновской медалью, Малой серебряной медалью и избрало его своим действительным членом.



**Елисеев, А. В. По белу свету. Путешествия по трем частям Старого Света / А. В. Елисеев.— М.: Эксмо, 2016.— 448 с.: ил.— (Великие русские путешественники).**

Имя Александра Васильевича Елисеева (1858—1895) — врача, путешественника, писателя, члена-сотрудника Императорского Русского географического общества —




сегодня почти неизвестно широкому читательскому кругу. А некогда его книгами буквально зачитывались все те, кто был увлечен дальними странствиями. Свои первые экспедиции Елисеев совершил по северной и северо-западной части Европейской России, по Швеции, Норвегии и Финляндии. В 1881-1882 гг. он предпринял большое путешествие в Египет, Палестину и Сирию. В 1884 г. осуществил путешествие в Грецию и Сицилию; затем были Ливия, Тунис, Алжир и Сахара. В 1886 г. он посетил Малую Азию, где по поручению Православного Палестинского Общества исследовал Святую Землю. Во всех своих путешествиях Елисеев вел подробнейшие дневники, которые позже ложились в основу издаваемых им книг. Эти книги не утратили своего значения и сегодня, ибо содержат поистине уникальные сведения по географии, этнографии, археологии, медицине тех мест, где пришлось побывать автору.



**Ковалевский, Е. П. Странствования по суше и морям / Е. П. Ковалевский.— М. : Эксмо, 2016.— 448 с.: ил.— (Великие русские путешественники).**

Егор Петрович Ковалевский (1809-1868) — путешественник, писатель, дипломат, востоковед, почетный член Императорского Русского географического общества. Участвовал во многих военных и разведывательных экспедициях. Был приглашен египетским вице-королем для геологических исследований в Северо-Восточной Африке. Одним из первых указал правильное географическое положение истоков Белого

Нила, что было подтверждено значительно позже. Первым в русской географической традиции дал детальное описание Абиссинии. Сопровождал русскую духовную миссию в Китай, заключил с Китаем дипломатический договор, который способствовал расширению влияния России в Заилийском крае. Егор Ковалевский — это тот случай, когда приключения находили человека, а не человек искал приключений. Балканы, Средняя Азия и Туркестан, Карпаты и Альпы, Северная Африка, Китай — вот далеко не полный список мест, которые исследовал и описывал Ковалевский. О своих путешествиях и невероятных приключениях он написал прекрасные книги — правдивые, увлекательные, блестяще передающие атмосферу малоизученных уголков планеты и быт людей, их населяющих.



**Козлов, П. К. Тибет и Далай-лама. Мертвый город Хара-Хото / П. К. Козлов. — М.: Эксмо, 2016. — 448 с.: ил. — (Великие русские путешественники).**

Выдающийся русский путешественник и исследователь Петр Кузьмич Козлов (1863-1935) совершил шесть больших экспедиций в Монголию, Западный и Северный Китай и Восточный Тибет, три из которых возглавлял сам. Ученик, последователь и один из первых биографов Н. М. Пржевальского, почетный член Русского географического общества, за заслуги в развитии отечественной науки он был награжден медалью имени Н. М. Пржевальского.

Каждая из экспедиций ученого — это колоссальный научный труд и большая сенсация. Открытый П. К. Козловым в 1907—1909 гг. мертвый тангутский город Хара-Хото (X—XIII вв.) явил миру теперь знаменитую богатейшую коллекцию из тысяч книг и рукописей на тангутском, китайском, тибетском и уйгурском языках, сотни скульптур и древних буддийских святынь, а раскопки древних могильных курганов к северу от Урги в 1924—1925 гг. открыли гуннские погребения эпохи Хань III—I вв. до н. э., полные прекрасно сохранившихся тканей, ковров, седел, монет, украшений, керамики. Большая часть фотографий, помещенных в данном издании, выполнена самим П. К. Козловым; цветные снимки из архива экспедиций публикуются впервые.



**Коцебу, О.Е . Путешествия  
вокруг света/ О. Е. Коцебу. — М. :  
Эксмо, 2016. — 439 с.: ил.—  
(Великие русские  
путешественники).**

Книга представляет наследие знаменитого российского путешественника и мореплавателя Отто Евстафьевича Коцебу (1788-18436). В свое первое кругосветное путешествие он отправился в 15 лет; в качестве юнги-добровольца стал участником первого российского кругосветного плавания на парусном шлюпе «Надежда» под командованием Ивана Федоровича Крузенштерна. Две кругосветные экспедиции, проходившие под непосредственным руководством Коцебу, стерли с карты Земли

множество белых пятен: были открыты несколько архипелагов, сотни больших и малых островов, сделаны тысячи ценнейших научных измерений, выполнены зарисовки обитателей тех далеких земель, куда проникли российские путешественники, собрана огромная коллекция заморских дикушинок. Мореплаватель оставил потомкам подробное описание открытий, опасностей и приключений, которые выпали на долю экипажей за годы кругосветных походов. Предлагаемое читателю издание обогащено уникальными иллюстрациями, большинство из которых выполнено очевидцами и участниками экспедиции О.Е. Коцебу.



**Лазарев М. П. Три кругосветных путешествия / М. П. Лазарев. — М. :Эксмо, 2016.— 448 с. : ил.— (Великие русские путешественники).**

Знаменитый российский путешественник и флотоводец, почетный член Императорского Русского географического общества Михаил Петрович Лазарев (1788-1851) за свою жизнь совершил три кругосветных плавания. В ходе них были открыты и нанесены на карту шестой материк Земли — Антарктида, сотни островов, заливов и других объектов. Уже одного участия в первой антарктической экспедиции хватило бы, чтобы вписать его имя в анналы мировой истории. Но

Михаил Лазарев таких плаваний совершил три! А затем без малого два десятилетия посвятил Черноморскому флоту. При нем строились и развивались Севастополь, Николаев, Херсон, росли и учились в будущем великие Нахимов, Корнилов, Истомин. Теперь это называется просто: Лазаревская эпоха. Представленные в книге документы, свидетельства самого Лазарева и его современников, участников экспедиций, не просто фиксируют события и открытия, они, как и сотни иллюстраций, многие из которых были сделаны непосредственно в ходе плаваний, дают возможность читателю погрузиться в атмосферу прошлого, во времена великих русских географических открытий.




**Лисянский, Ю.Ф.**

**Путешествие вокруг света на корабле «Нева» / Ю. Ф.**

**Лисянский. — М.: Эксмо, 2016. — 439 с.: ил. — (Великие русские путешественники).**

Капитан первого ранга Юрий Федорович Лисянский (1773-1837)-один из самых знаменитых российских мореплавателей. Он участвовал в подготовке и осуществлении первой русской кругосветной экспедиции (1803-1806). Экспедиция под его начало обследовала малоизвестные районы Тихого океана, составила гидрографические описание берегов , собрала обширный этнографический материал. В этой книге впервые в мире были описаны Гавайи. Корабль «Нева» впервые в истории мореплавания совершил безостановочный

переход от Кантона до Портсмута. Выдающийся исследователь удостоен чести быть упокоенным в Александро-Невской Лавре. В честь Лисянского названы открытый им остров в архипелаге Гавайских островов , полуостров на северном побережье Охотского моря и гора на острове Сахалин.



**Литке, Ф. П. Плавания капитана флота Федора Литке вокруг света и по Северному Ледовитому океану / Ф. П. Литке. — М.: Эксмо, 2016. — 439 с.: ил. — (Великие русские путешественники).**

Эта книга знакомит современного читателя с произведениями знаменитого мореплавателя , блестящего географа, основателя , организатора и многолетнего руководителя одной из самых знаменитых исследовательских организации России – Русского географического общества , президента Российской академии наук адмирала Федора Петровича Литке (1797-1882).

Эксклюзивный материал о неизведанных землях и их обитателях плюс блестящий литературный талант – все книги Ф.П.Литке о совершенных им путешествиях сразу по выходу в свет стали бестселлерами, получили массу лестных отзывов и были

переведены на большинство европейских языков. Дополняющий повествование иллюстративный ряд, представленный сотнями черно-белых и цветных старинных картин и рисунков, позволит современному читателю живо представить себе обстановку, в которой происходили описываемые события.



**Мушкетов, И. В. В предгорьях Памира и Тянь-Шаня : дневники путешественника / И. В. Мушкетов. — М.: Эксмо, 2016. — 460 с.: ил.— (Великие русские путешественники).**

Иван Васильевич Мушкетов (1850-1902)- выдающийся русский ученый, геолог и географ, знаменитый путешественник, действительный член Императорского Русского географического общества. География и геология благодаря работам Мушкетова пополнились целым рядом важнейших научных открытий. Он составил первую геологическую карту Туркестана, организовал первую в Российской империи службу сейсмологических исследований, подготовил каталог землетрясений — именно поэтому его называют «отцом русской сейсмологии». Мушкетов открыл несколько важнейших месторождений полезных ископаемых; его научные труды переведены на многие языки. За научные заслуги И.В. Мушкетову была присуждена высшая награда Русского географического общества — золотая Константиновская медаль.




**Потанин Г. Н., Потанина А. В.  
Сибирь. Монголия. Китай. Тибет.  
Путешествия длиною в жизнь. I Г.  
Н. Потанин, А. В. Потанина. — М.:  
Эксмо, 2016.— 448 с.: ил.—  
(Великие русские  
путешественники).**

Книга представляет современному читателю результаты экспедиций двух выдающихся российских путешественников — Григория

Николаевича Потанина, члена-сотрудника Императорского Русского географического общества, и его супруги и соратницы — Александры Викторовны Потаниной, первой женщины, принятой в члены Русского географического общества. Тысячи километров были пройдены Потаниными по неизведанным просторам Алтая, Сибири, Китая, Тибета, Монголии. Выполнены блестящие научные исследования, собраны богатейшие геологические и ботанические коллекции. Опубликовано огромное литературное и научное наследие, не потерявшее своего научного значения до сих пор. А их неутомимая просветительская деятельность, верность идеалам юности и своей главной любви — Сибири снискали благодарную память многих поколений россиян.





**Северцов Н. А. Путешествия по Туркестанскому краю / Н. А. Северцов.— М. : Эксмо, 2016.— 448 с.: ил.— (Великие русские путешественники).**

Экспедиции Николая Алексеевича Северцова (1827-1885), члена-сотрудника Императорского Русского географического общества, признаны одними из самых выдающихся во второй половине XIX века. Во время первого путешествия в Туркестан Северцов чуть не погиб, тяжело раненным попал в плен, где провел около месяца. Был в составе военной экспедиции Черняева, благодаря которой России удалось быстро и относительно легко завоевать обширные среднеазиатские территории Туркестанского края, в том числе взять Ташкент. Огромную помощь в этом путешествии Северцову оказало Русское географическое общество. В течение этих и других экспедиций ученым было осуществлено большое количество наблюдений — зоологических, географических и геологических, набраны богатые коллекции, составлены подробные карты местностей, изучены и описаны формы и классификация рельефа и сделано множество открытий в области зоологии; подобраны и систематизированы исторические сведения о древних путешествиях на Памир.



**Певцов, М.В. Алтай. Монголия. Китай. Тибет: путешествия по Центральной Азии / М. В. Певцов. — М.: Эксмо, 2016. — 439 с.: ил. — (Великие русские путешественники).**

Уже первое путешествие выдвинуло генерал-майора Михаила Васильевича Певцова (1843—1902) в число выдающихся исследователей Центральной Азии. Многие места Алтая и Джунгарской Гоби, в которых до Певцова не бывал ни один из путешественников, его экспедицией были превосходно описаны и тщательно нанесены на карту. В предлагаемую читателю книгу вошли описания всех исследовательских маршрутов Певцова: «Путевые очерки Джунгарии», «Очерки путешествия по Монголии и северным провинциям внутреннего Китая» и «Труды Тибетской экспедиции 1889—1890 гг.». Двенадцать лет жизни, более 20 тысяч километров, пройденных по неизведанным краям, бесчисленное множество географических, геологических и этнографических открытий, уникальные коллекции, включавшие более десяти тысяч образцов флоры и фауны этих мест,— результаты экспедиций Певцова были настолько впечатляющими, что сразу вошли в золотой фонд мировой географической науки. Заслуги путешественника были отмечены высшими наградами Русского географического общества и императорской фамилии. Именно М. В. Певцову было доверено проводить реальную государственную границу России с Китаем к востоку от озера Зайсан.



**Сарычев Г. А. Путешествие флота капитана Сарычева по северо-восточной части Сибири, Ледовитому морю и Восточному океану / Г. А. Сарычев.— М.: Эксмо, 2016.— 448 с.: ил.— (Великие русские путешественники).**

Адмирал Гавриил Андреевич Сарычев (1763-1831) более полувека отдал служению России и географической науке. В отчетах о его экспедициях содержатся материалы метеорологических, гидрологических, астрономических наблюдений, сведения о природе и населении Восточной Сибири, Камчатки, Алеутских и Командорских островов, зарисовки местности, населенных пунктов, бухт и заливов. Составленные им карты были настолько хороши, что многие из них более ста лет практически без изменений использовались в лоциях. На протяжении долгих лет Сарычев фактически руководил гидрографической службой Российской империи, возглавлял Адмиралтейский департамент и участвовал в разработке планов более тридцати экспедиций, в том числе первого российского кругосветного плавания и российской антарктической экспедиции. Адмирал был наделен и литературным талантом, поэтому Сарычева заслуженно считают первым отечественным писателем-маринистом. Его именем названы семь географических объектов, в том числе мыс и пролив в Тихом океане, остров в Чукотском море, горы на Новой Земле, в Антарктиде и на Алеутских островах, а также действующий вулкан на Курильских островах.



**Ухтомский Э. Э. Путешествие наследника цесаревича на Восток/ Э. Э. Ухтомский. — М.: Эксмо, 2016. — 448 с.: ил. — (Великие русские путешественники).**

Замечательное отличие этого издания от остальных книг серии — в изменении ракурса. Столетиями читатели смотрели на окружающий мир глазами мореплавателей и завоевателей, купцов и воинов, паломников и миссионеров, ученых и археологов. Рассказы о зарубежных вояжах, предпринятых с целью самообразования, развлечения или отдыха, появились значительно позже. И особое место среди такого рода книг занимают описания путешествий высочайших особ — царей и императоров. В 1890-1891 годах Его императорское высочество Великий князь Николай Александрович, будущий император Николай II, предпринял большое путешествие на Восток. Сопровождал наследника цесаревича автор этой книги — князь Эспер Эсперович Ухтомский (1861—1921), видный государственный деятель, действительный член Императорского Русского географического общества, знаменитый коллекционер буддийских древностей. Успеху книги, написанной по результатам этого путешествия, способствовали текст и богатейший иллюстративный ряд. Сразу после выхода в свет книга была издана на английском, немецком и французском языках.

Во всех библиотеках нашего учреждения эти книги ждут своего читателя. Кроме интересных заметок путешественников читатели увидят уникальные иллюстрации: фотографии 19 и начала 20-го века, гравюры и рисунки замечательных художников.

*Приходите, выбирайте книгу и наслаждайтесь интересным и полезным чтением.*

**Составитель: Т.В.Смирнова, библиотекарь читального зала  
и отдела краеведения**

**МБУ «Шумячская ЦБС»**